


«СОГЛАСОВАНО»
Глава администрации
Ачитского городского округа


/Д.А. Верзаков/
« » 2023 год

«УТВЕРЖДАЮ»
Директор МКУ ДО АГО
«Ачитский ЦДО»


/Т.С. Новоселова/
« » 2023 год

«СОГЛАСОВАНО»
Начальник ОГИБДД МО МВД России
«Красноуфимский» майор полиции


/Д.В. Безденежных/
« » 2023 год

ПАСПОРТ

дорожной безопасности образовательного учреждения

муниципального казенного учреждения дополнительного

образования Ачитского городского округа

«Ачитский центр дополнительного образования»

(наименование образовательного учреждения)

2023 год

Общие сведения

Муниципальное казенное учреждение дополнительного образования Ачитского городского округа «Ачитский центр дополнительного образования» (далее – МКУ ДО АГО «Ачитский ЦДО»)

Юридический адрес: Свердловская область, Ачитский район, пгт. Ачит, ул. Кривоzubова, 6

Фактический адрес: Свердловская область, Ачитский район, пгт. Ачит, ул. Кривоzubова, 6

Руководитель образовательного учреждения:

Директор: Новоселова Татьяна Сергеевна, 8 (34391) 7-12-29
(фамилия, имя, отчество) (телефон)

Ответственные работники:

Управления образования администрации Ачитского городского округа:

Методист: Копорушкина Анна Михайловна, 8 (34391) 7-13-06
(фамилия, имя, отчество) (телефон)

Госавтоинспекции:

Инспектор по пропаганде БДД ОГИБДД МО МВД России «Красноуфимский»:

Ивакина Любовь Владимировна, 8 (34391) 7-17-74
(фамилия, имя, отчество) (телефон)

Ответственные работники за мероприятия по профилактике детского дорожно-транспортного травматизма:

Педагог-организатор: Третьякова Елена Михайловна
(должность) (фамилия, имя, отчество)

Приказ №137 от 01.06.2023 года

Руководитель или ответственный работник дорожно-эксплуатационной организации, осуществляющей содержание улично-дорожной сети (УДС):

Садредтинов Ф.Р., 8 (34391) 7-17-63
(фамилия, имя, отчество) (телефон)

Руководитель или ответственный работник дорожно-эксплуатационной организации, осуществляющей содержание технических средств организации дорожного движения (ТСОДД):

Садредтинов Ф.Р., 8 (34391) 7-17-63
(фамилия, имя, отчество) (телефон)

Глава Ачитского территориального управления:

Ташкинов А.А., 8 (34391) 7-14-60
(фамилия, имя, отчество) (телефон)

Количество учащихся: 412 человек

Наличие уголка по БДД: первый этаж, коридор
(если имеется, указать место расположения)

Наличие класса по БДД: кабинет № 17
(если имеется, указать место расположения)

Наличие автогородка (площадки) по БДД: нет

Наличие автобуса в образовательном учреждении: нет
(при наличии автобуса)

Владелец автобуса: нет
(образовательное учреждение, муниципальное образование и др.)

Время работы МКУ ДО АГО «Ачитский ЦДО»: с 8:30 до 20:00

Суббота, воскресенье: выходной

Телефоны оперативных служб:

1. Пожарная часть: 01
2. Полиция: 02
3. Скорая помощь: 03
4. МЧС: 112
5. Единая дежурно-диспетчерская служба Ачитского городского округа 8(34391) 7-10-58

112 Единый телефон спасения	Телефоны экстренных служб для вызова с мобильных телефонов				
	Оператор сотовой связи	Наименование службы			
		Служба пожаротушения	Полиция	Скорая помощь	Аварийная газовая служба
Вся сотовая связь	101	102	103	104	






Содержание





План-схемы образовательного учреждения:

1. Район расположения образовательного учреждения, пути движения транспортных средств и детей (обучающихся).
2. Организация дорожного движения в непосредственной близости от образовательного учреждения с размещением соответствующих технических средств организации дорожного движения, маршруты движения детей и расположение парковочных мест.
3. Пути движения организованных групп детей от образовательного учреждения к парку, школе, районному ДК.

I. План-схемы МКУ ДО АГО «Ачитский ЦДО»



-  - жилая застройка
-  - проезжая часть
-  - тротуар
-  - социальные объекты
-  - светофор Т7

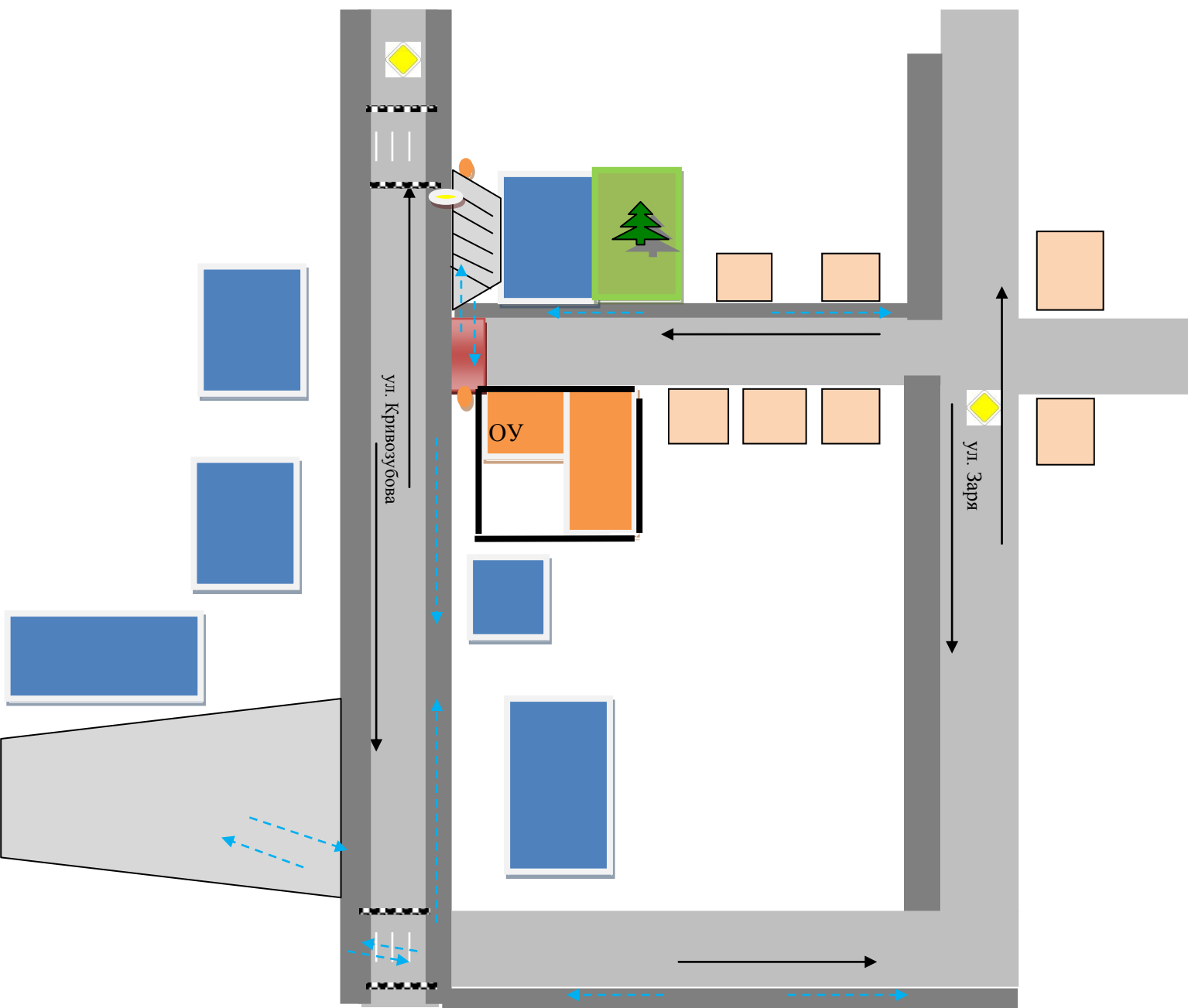
-  - движение воспитанников в (из) образовательного учреждения
-  - движение транспортных средств
-  - опасные участки
-  - искусственная неровность






Описание план-схемы района расположения МКУ ДО АГО «Ачитский ЦДО»

1. Район расположения образовательного учреждения определяется группой жилых домов, зданий и улично-дорожной сетью, центром которого является непосредственно образовательное учреждение;
2. Территория, указанная на схеме, включает:
 - образовательное учреждение;
 - парк, в котором могут проводиться занятия с детьми на открытом воздухе;
 - жилые дома, в которых проживает большая часть детей (обучающихся) данного образовательного учреждения и школы;
 - автомобильные дороги и тротуары.
3. На схеме обозначены:
 - расположение жилых домов, зданий и сооружений;
 - сеть автомобильных дорог;
 - пути движения транспортных средств;
 - пути движения детей (обучающихся) в/из образовательного учреждения;
 - опасные участки (места несанкционированных переходов на подходах к образовательному учреждению, места имевших место случаев дорожно-транспортных происшествий с участием детей-пешеходов и детей-велосипедистов);
 - названия улиц.

Схема необходима для общего представления о районе расположения образовательного учреждения. На схеме обозначены наиболее частые пути движения воспитанников от дома или школы к образовательному учреждению и обратно.

2. Схема организации дорожного движения в непосредственной близости от МКУ ДО АГО «Ачитский ЦДО» с размещением соответствующих технических средств организации дорожного движения, маршрутов движения детей и расположения парковочных мест

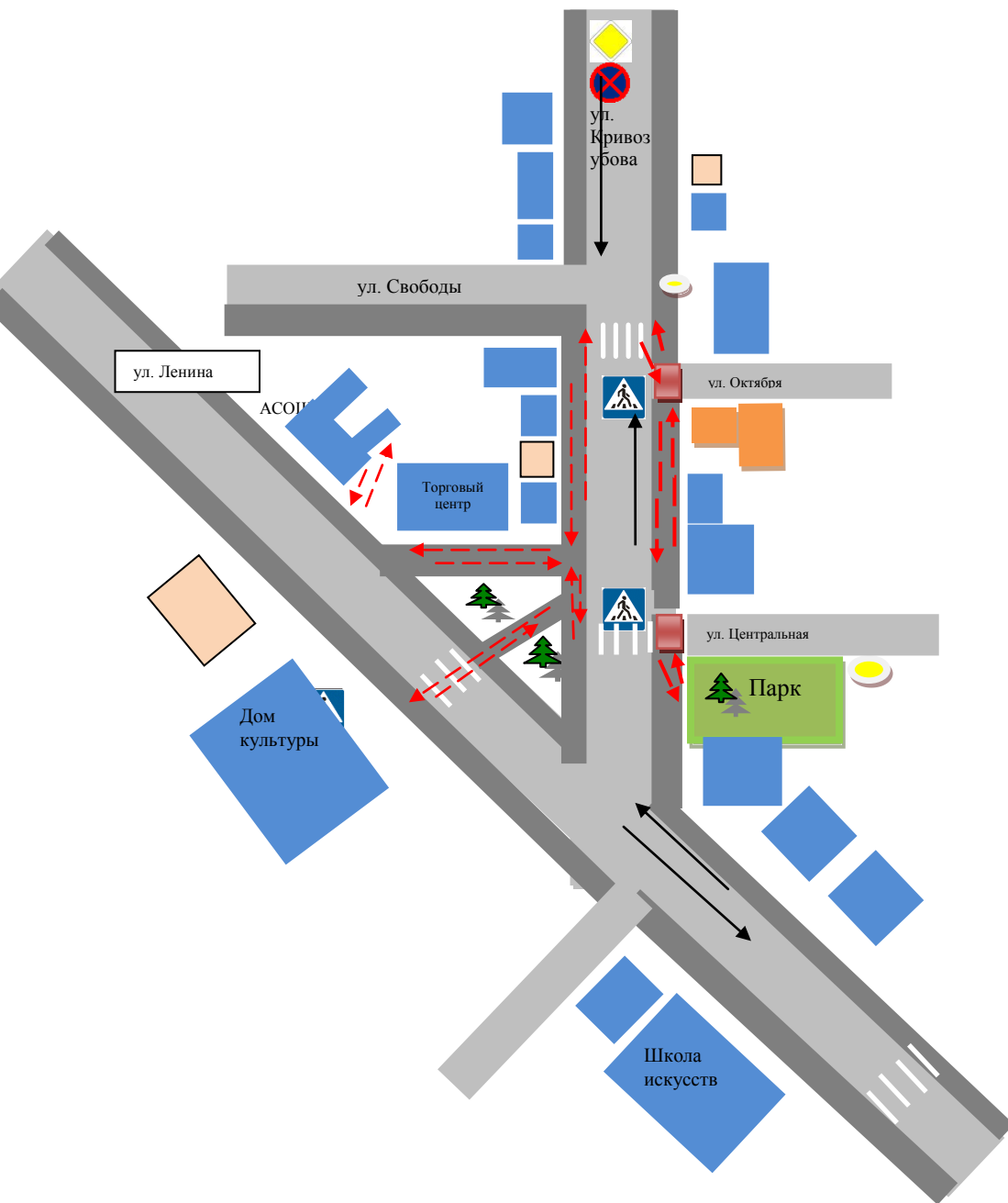


-  - направление движения детей от остановок частного транспорта
-  - направление движение транспорта
-  - опасная зона
-  - освещение
-  - искусственная неровность


Описание схемы организации дорожного движения в непосредственной близости от МКУ ДО АГО «Ачитский ЦДО»

1. Схема организации дорожного движения ограничена автомобильными дорогами, находящимися в непосредственной близости от образовательного учреждения.
2. На схеме обозначено:
 - здание образовательного учреждения с указанием территории, принадлежащей непосредственно образовательному учреждению;
 - автомобильные дороги и тротуары;
 - уличные наземные нерегулируемые переходы на подходах к образовательному учреждению;
 - по ул. Кривокубова имеются дорожные знаки:
 - направление движения транспортных средств по проезжей части – двустороннее;
 - направление безопасного маршрута движения детей (обучающихся).
3. МКУ ДО АГО «Ачитский ЦДО» не имеет парковочных мест, которые ведут сразу на территорию образовательного учреждения. Ближайшие парковочные места напротив здания администрации Ачитского городского округа (ул. Кривокубова, д. 2) и у здания по адресу ул. Кривокубова, д. 8 от которых детям необходимо пройти на территорию образовательного учреждения по проезжей части, что отмечается как опасная зона.


3. Маршруты движения организованных групп детей от МКУ ДО АГО «Ачитский ЦДО» к парку, МКОУ АГО Ачитская «СОШ», районному Дому культуры





 - жилая застройка

 - социальные объекты

 - проезжая часть

 - движение воспитанников в (из) образовательного учреждения

 - тротуар

 - движение транспортных средств

 - опасные участки

 - светофор Т7

Описание схемы маршрутов движения организованных групп детей от МКУ ДО АГО «Ачитский ЦДО» к парку, МКОУ АГО Ачитской «СОШ», районному Дому культуры

Обучающиеся МКУ ДО АГО «Ачитский ЦДО» в течение учебного года организованными группами ходят на занятия из МКОУ АГО «Ачитской СОШ» в учреждение дополнительного образования. Маршрут движения пролегает через пешеходные переходы по ул. Кривоzubова, опасными зонами являются перекресток с ул. Октября и перекресток с ул. Центральной. Организованные группы обучающихся в течение учебного года также посещают парк и обелиск. Маршрут движения детей пролегает по тротуару в сторону парка по правой стороне, опасной зоной прохождения детей является перекресток с ул. Центральной, т.к. не имеется пешеходного перехода. Для выступления в районных мероприятиях в районном Доме культуры, обучающиеся объединений проходят пешеходные переходы по ул. Кривоzubова и ул. Ленина, опасная зона перекресток с ул. Центральной.

Прошито, пронумеровано, скреплено
печатью 6 (шесть) лист(ов)
Директор МКУ ДО АГО
«Ачитский ЦДО» Шер
Т.С. Новоселова

